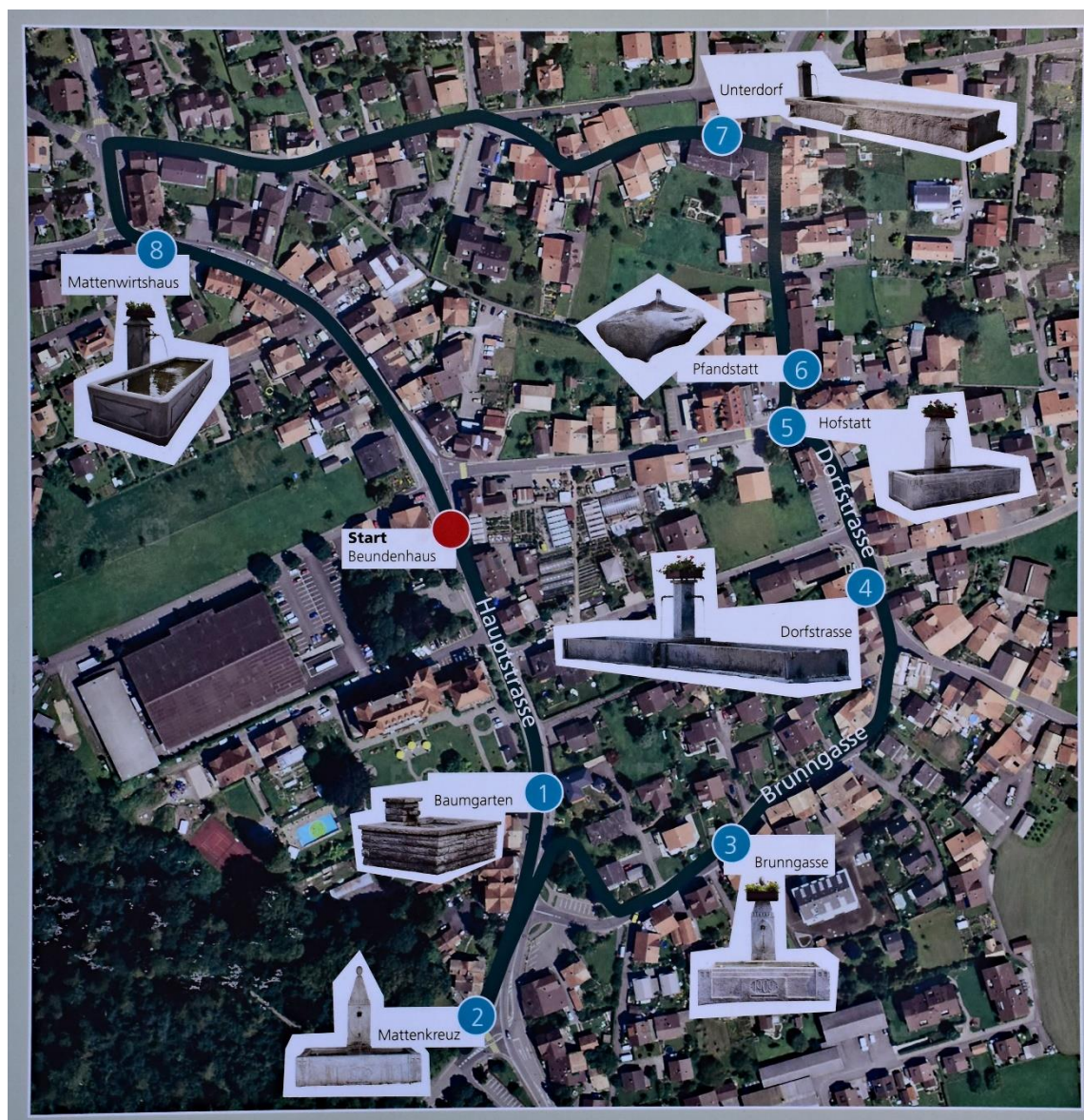


# PVBL – Exkursion Brunnenweg Matten

Donnerstag 4. Mai 2023



Gemeinde  
Matten b.I.

## Willkommen am Start vom Brunnenweg

Der Brunnenweg erzählt die Geschichte unserer Brunnen und lädt zum Nachdenken über das unverzichtbare Gut Wasser ein. Die Brunnenkarte führt Sie zu acht Brunnen. Der Rundgang dauert knapp eine Stunde. Wir wünschen Ihnen einen spannenden Rundgang.




## Welcome to the start from Fountain Trail

The Brunnenweg (Fountain Trail) tells the story of our fountains and invites you to reflect on water as an essential resource. The Fountain Map leads you to eight fountains in an around one-hour tour. We wish you an exciting tour.



Daniel Niedermann, ehemaliger Werkhofchef von Matten, führte uns sachkundig in umgekehrter Richtung des Brunnenwegs zu den verschiedenen Objekten. Er erklärte uns mit passenden Erläuterungen die Geschichten rund um die verschiedenen Brunnen.

Wir starteten beim jüngsten Brunnen (Baujahr 2016), dem Beundebrunnen





Mattenwirtshausbrunnen (Baujahr 1904)



Vis-à-vis vom Brunnen befindet sich der heutige Landgasthof Hirschen




Unterdorfbrunnen (Baujahr 1860)



Pfandstattbrunnen (Baujahr 1996), ein Granitstein aus dem Grimselgebiet





Hofstattbrunnen (Baujahr 1909)



Der Doppelbrunnen Dorfstrasse (Baujahr 1826) ist der älteste heute noch bestehende Brunnen



Brunngassbrunnen (Baujahr 1909)



Baumgartenbrunnen (Baujahr 1971)





Mattenkreuzbrunnen (Baujahr 1909)

Das Zvieri nahmen wir natürlich im passenden Restaurant ein...!

